



























gültig ab: 1. Juni 2026		Montag - Freitag																				
Fahrnummer		2001	2002	2003	2004	2005	2006	2007	2008	2052	2009	2010	2053	2011	2054	2012	2013	2014	2015	2016	2018	
Verkehrsbeschränkung										S			S		S							
Nr	Haltestelle																					
	 RE 50 aus Ri. Braunschweig		6.41	7.41	8.41	9.41	10.41	11.41	12.41		13.41	14.41		15.41		16.41	17.41	18.41	19.41	20.41	22.41	
	 RE 30 aus Ri. Hannover		6.43	7.43	8.43	9.43	10.43	11.43	12.43		13.43	14.43		15.43		16.43	17.43	18.43	19.43	20.43	22.43	
3	Wolfsburg, Hauptbahnhof		6.51	7.51	8.51	9.51	10.51	11.51	12.51	13.21	13.51	14.51	15.30	15.51	16.30	16.51	17.51	18.51	19.51	20.51	22.51	
4	- ZOB		6.53	7.53	8.53	9.53	10.53	11.53	12.53	13.24	13.53	14.53	15.33	15.53	16.33	16.53	17.53	18.53	19.53	20.53	22.53	
5	- Stadtwerke		6.54	7.54	8.54	9.54	10.54	11.54	12.54	13.24	13.54	14.54	15.33	15.54	16.33	16.54	17.54	18.54	19.54	20.54	22.54	
6	- AUTOSTADT		6.56	7.56	8.56	9.56	10.56	11.56	12.56	13.26	13.56	14.56	15.35	15.56	16.35	16.56	17.56	18.56	19.56	20.56	22.56	
7	- Schloss		6.57	7.57	8.57	9.57	10.57	11.57	12.57	13.26	13.57	14.57	15.35	15.57	16.35	16.57	17.57	18.57	19.57	20.57	22.57	
8	- Allerpark		6.58	7.58	8.58	9.58	10.58	11.58	12.58	13.27	13.58	14.58	15.36	15.58	16.36	16.58	17.58	18.58	19.58	20.58	22.58	
9	- Allerviesen		6.59	7.59	8.59	9.59	10.59	11.59	12.59	13.28	13.59	14.59	15.37	15.59	16.37	16.59	17.59	18.59	19.59	20.59	22.59	
10	Vorsfelde, Ernst-August-Straße		7.01	8.01	9.01	10.01	11.01	12.01	13.01	13.30	14.01	15.01	15.39	16.01	16.39	17.01	18.01	19.01	20.01	21.01	23.01	
11	- Petruskirche Ostseite		7.03	8.03	9.03	10.03	11.03	12.03	13.03	13.32	14.03	15.03	15.41	16.03	16.41	17.03	18.03	19.03	20.03	21.03	23.03	
12	- Obere Tor		7.04	8.04	9.04	10.04	11.04	12.04	13.04	13.33	14.04	15.04	15.42	16.04	16.42	17.04	18.04	19.04	20.04	21.04	23.04	
13	- Peterskamp		7.05	8.05	9.05	10.05	11.05	12.05	13.05	13.34	14.05	15.05	15.43	16.05	16.43	17.05	18.05	19.05	20.05	21.05	23.05	
14	- Friedhof		7.07	8.07	9.07	10.07	11.07	12.07	13.07	13.35	14.07	15.07	15.44	16.07	16.44	17.07	18.07	19.07	20.07	21.07	23.07	
15	- Zum Heidgarten		7.09	8.09	9.09	10.09	11.09	12.09	13.09	13.37	14.09	15.09	15.46	16.09	16.46	17.09	18.09	19.09	20.09	21.09	23.09	
16	Wendschott, Brechtorfer Straße		7.10	8.10	9.10	10.10	11.10	12.10	13.10	13.38	14.10	15.10	15.47	16.10	16.47	17.10	18.10	19.10	20.10	21.10	23.10	
17	- Mitjätgensanger		7.11	8.11	9.11	10.11	11.11	12.11	13.11	13.39	14.11	15.11	15.48	16.11	16.48	17.11	18.11	19.11	20.11	21.11	23.11	
18	- Wippermühle		7.14	8.14	9.14	10.14	11.14	12.14	13.14	13.40	14.14	15.14	15.49	16.14	16.49	17.14	18.14	19.14	20.14	21.14	23.14	
19	Brechtorf, Ortsmitte		7.15	8.15	9.15	10.15	11.15	12.15	13.15	13.41	14.15	15.15	15.50	16.15	16.50	17.15	18.15	19.15	20.15	21.15	23.15	
20	Rühren, Denkmal		7.17	8.17	9.17	10.17	11.17	12.17	13.17	13.42	14.17	15.17	15.51	16.17	16.51	17.17	18.17	19.17	20.17	21.17	23.17	
21	- Drämilingsweg		7.18	8.18	9.18	10.18	11.18	12.18	13.18	13.43	14.18	15.18	15.52	16.18	16.52	17.18	18.18	19.18	20.18	21.18	23.18	
22	- Schule	an	7.20	8.20	9.20	10.20	11.20	12.20	13.20	13.45	14.20	15.20	15.54	16.20	16.54	17.20	18.20	19.20	20.20	21.20	23.20	
	 162 aus Richtung Ehra-Lessin		7.19		9.19		11.19		13.19		15.19		17.19		19.19		21.19					
	 165 in Richtung Brome									13.50												
	 162 in Richtung Ehra-Lessin									13.50		14.25		16.00								
	 161 aus Richtung Brome									13.50												
27	- Schule	ab	5.22	7.22	8.22	9.22	10.22	11.22	12.22	13.22		14.22	15.22	15.56	16.22	16.56	17.22	18.22	19.22	20.22	21.22	23.22
28	- Tulpenweg		5.23	7.23	8.23	9.23	10.23	11.23	12.23	13.23		14.23	15.23	15.58	16.23	16.58	17.23	18.23	19.23	20.23	21.23	23.23
29	- Försterweg		5.24	7.24	8.24	9.24	10.24	11.24	12.24	13.24		14.24	15.24	15.59	16.24	16.59	17.24	18.24	19.24	20.24	21.24	23.24
30	- Kolečtsche		5.25	7.25	8.25	9.25	10.25	11.25	12.25	13.25		14.25	15.25	16.00	16.25	17.00	17.25	18.25	19.25	20.25	21.25	23.25
31	Parsau, Hinter den Höfen		5.29	7.29	8.29	9.29	10.29	11.29	12.29	13.29		14.29	15.29	16.03	16.29	17.03	17.29	18.29	19.29	20.29	21.29	23.29
	 300 aus Richtung Salzwedel		7.21		9.21		11.21		13.21		15.21		17.21		19.21		21.21					
33	- Schule		5.30	7.30	8.30	9.30	10.30	11.30	12.30	13.30		14.30	15.30	16.04	16.30	17.04	17.30	18.30	19.30	20.30	21.30	23.30
34	Ahnebeck, Ahnebeck Ort		5.31		8.31		10.31		12.31		14.31		16.31		18.31		20.31					
35	Croya, Ortsmitte		5.33		8.33		10.33		12.33		14.33		16.33		18.33		20.33					
36	- Abzw. Tüla		5.34		8.34		10.34		12.34		14.34		16.34		18.34		20.34					
37	- Bahnhof		5.35		8.35		10.35		12.35		14.35		16.35		18.35		20.35					
38	Parsau, Goethestraße			7.31		9.31		11.31		13.31		15.31	16.05		17.05	17.31		19.31		21.31	23.31	
39	Bergfeld, Sportplatz			7.34		9.34		11.34		13.34		15.34	16.08		17.08	17.34		19.34		21.34	23.34	
40	Tüla, Sonnenstraße		5.38		8.38		10.38		12.38		14.38		16.38		18.38		20.38					
41	-, Fahrenhorster Str.			7.38		9.38		11.38		13.38		15.38	16.12		17.12	17.38		19.38		21.38	23.38	
42	-, Ort		5.39	7.39	8.39	9.39	10.39	11.39	12.39	13.39		14.39	15.39	16.13	16.39	17.13	17.39	18.39	19.39	20.39	21.39	23.39
43	-, Nord		5.40	7.40	8.40	9.40	10.40	11.40	12.40	13.40		14.40	15.40	16.13	16.40	17.13	17.40	18.40	19.40	20.40	21.40	23.40
44	Voitze, Ortsrand West		5.42	7.42	8.42	9.42	10.42	11.42	12.42	13.42		14.42	15.42	16.15	16.42	17.15	17.42	18.42	19.42	20.42	21.42	23.42
45	-, Ortsrand Ost		5.43	7.43	8.43	9.43	10.43	11.43	12.43	13.43		14.43	15.43	16.16	16.43	17.16	17.43	18.43	19.43	20.43	21.43	23.43
46	Brome, Bahnhof		5.46	7.46	8.46	9.46	10.46	11.46	12.46	13.46		14.46	15.46	16.19	16.46	17.19	17.46	18.46	19.46	20.46	21.46	23.46
47	-, Abzw. Wittingen		5.47	7.47	8.47	9.47	10.47	11.47	12.47	13.47		14.47	15.47	16.20	16.47	17.20	17.47	18.47	19.47	20.47	21.47	23.47
48	- Schule		5.48	7.48	8.48	9.48	10.48	11.48	12.48	13.48		14.48	15.48	16.21	16.48	17.21	17.48	18.48	19.48	20.48	21.48	23.48
	 163 in Richtung Wittingen		5.51	7.51		9.51		11.51		13.51		15.51		17.51		19.51						
	 165 in Richtung Zicherie				8.51		10.51		13.51		14.51		16.51		18.51							

S = nur an Schultagen









Wolfsburg - Rühren - Parsau - (Bergfeld) - (Croya) - Brome

gültig ab: 1. Juni 2026		Samstag										Sonn- und Feiertag										
Fahrnummer		2020	2022	2024	2026	2028	2114	2030	2032	2034	2037	2039	2041	2110	2043	2116	2045	2109	2112	2047	2119	2049
Verkehrsbeschränkung							*							*		*		*	*		*	
Nr	Haltestelle																					
	 RE 50 aus Ri. Braunschweig	8.41	10.41	12.41	14.41	16.41		18.41	20.41	22.41	10.41	12.41	14.41		16.41		18.41			20.41		22.41
	 RE 30 aus Ri. Hannover	8.43	10.43	12.43	14.43	16.43		18.43	20.43	22.43	10.43	12.43	14.43		16.43		18.43			20.43		22.43
3	Wolfsburg, Hauptbahnhof	8.51	10.51	12.51	14.51	16.51	17.51	18.51	20.51	22.51	10.51	12.51	14.51	15.51	16.51	17.51	18.51	19.51	20.51	20.51	21.51	22.51
4	- ZOB	8.53	10.53	12.53	14.53	16.53	17.53	18.53	20.53	22.53	10.53	12.53	14.53	15.53	16.53	17.53	18.53	19.53	20.53	20.53	21.53	22.53
5	- Stadwerke	8.54	10.54	12.54	14.54	16.54	17.54	18.54	20.54	22.54	10.54	12.54	14.54	15.54	16.54	17.54	18.54	19.54	20.54	20.54	21.54	22.54
6	- AUTOSTADT	8.56	10.56	12.56	14.56	16.56	17.56	18.56	20.56	22.56	10.56	12.56	14.56	15.56	16.56	17.56	18.56	19.56	20.56	20.56	21.56	22.56
7	- Schloss	8.57	10.57	12.57	14.57	16.57	17.57	18.57	20.57	22.57	10.57	12.57	14.57	15.57	16.57	17.57	18.57	19.57	20.57	20.57	21.57	22.57
8	- Allerpark	8.58	10.58	12.58	14.58	16.58	17.58	18.58	20.58	22.58	10.58	12.58	14.58	15.58	16.58	17.58	18.58	19.58	20.58	20.58	21.58	22.58
9	- Allerwiesen	8.59	10.59	12.59	14.59	16.59	17.59	18.59	20.59	22.59	10.59	12.59	14.59	15.59	16.59	17.59	18.59	19.59	20.59	20.59	21.59	22.59
10	Vorsfelde, Ernst-August-Straße	9.01	11.01	13.01	15.01	17.01	18.01	19.01	21.01	23.01	11.01	13.01	15.01	16.01	17.01	18.01	19.01	20.01	21.01	21.01	22.01	23.01
11	- Petruskirche Ostseite	9.03	11.03	13.03	15.03	17.03	18.03	19.03	21.03	23.03	11.03	13.03	15.03	16.03	17.03	18.03	19.03	20.03	21.03	21.03	22.03	23.03
12	- Obere Tor	9.04	11.04	13.04	15.04	17.04	18.04	19.04	21.04	23.04	11.04	13.04	15.04	16.04	17.04	18.04	19.04	20.04	21.04	21.04	22.04	23.04
13	- PETERSKAMP	9.05	11.05	13.05	15.05	17.05	18.05	19.05	21.05	23.05	11.05	13.05	15.05	16.05	17.05	18.05	19.05	20.05	21.05	21.05	22.05	23.05
14	- Friedhof	9.07	11.07	13.07	15.07	17.07	18.07	19.07	21.07	23.07	11.07	13.07	15.07	16.07	17.07	18.07	19.07	20.07	21.07	21.07	22.07	23.07
15	- Zum Heidgarten	9.09	11.09	13.09	15.09	17.09	18.09	19.09	21.09	23.09	11.09	13.09	15.09	16.09	17.09	18.09	19.09	20.09	21.09	21.09	22.09	23.09
16	Wendschott, Brechtorfer Straße	9.10	11.10	13.10	15.10	17.10	18.10	19.10	21.10	23.10	11.10	13.10	15.10	16.10	17.10	18.10	19.10	20.10	21.10	21.10	22.10	23.10
17	- Mitjätgensanger	9.11	11.11	13.11	15.11	17.11	18.11	19.11	21.11	23.11	11.11	13.11	15.11	16.11	17.11	18.11	19.11	20.11	21.11	21.11	22.11	23.11
18	- Wippermühle	9.14	11.14	13.14	15.14	17.14	18.14	19.14	21.14	23.14	11.14	13.14	15.14	16.14	17.14	18.14	19.14	20.14	21.14	21.14	22.14	23.14
19	Brechtorf, Ortsmitte	9.15	11.15	13.15	15.15	17.15	18.15	19.15	21.15	23.15	11.15	13.15	15.15	16.15	17.15	18.15	19.15	20.15	21.15	21.15	22.15	23.15
20	Rühren, Denkmal	9.17	11.17	13.17	15.17	17.17	18.17	19.17	21.17	23.17	11.17	13.17	15.17	16.17	17.17	18.17	19.17	20.17	21.17	21.17	22.17	23.17
21	- Drämingsweg	9.18	11.18	13.18	15.18	17.18	18.18	19.18	21.18	23.18	11.18	13.18	15.18	16.18	17.18	18.18	19.18	20.18	21.18	21.18	22.18	23.18
22	- Schule	an 9.20	11.20	13.20	15.20	17.20	18.20	19.20	21.20	23.20	11.20	13.20	15.20	16.20	17.20	18.20	19.20	20.20	21.20	21.20	22.20	23.20
	 162 aus Richtung Ehra-Lessin	9.19	11.19	13.19	15.19	17.19		19.19			11.19	13.19	15.19		17.19		19.19					
	 165 in Richtung Brome																					
	 162 in Richtung Ehra-Lessin																					
	 161 aus Richtung Brome																					
27	- Schule	ab 9.22	11.22	13.22	15.22	17.22	18.22	19.22	21.22	23.22	11.22	13.22	15.22	16.22	17.22	18.22	19.22	20.22	21.22	21.22	22.22	23.22
28	- Tulpenweg	9.23	11.23	13.23	15.23	17.23	18.23	19.23	21.23	23.23	11.23	13.23	15.23	16.23	17.23	18.23	19.23	20.23	21.23	21.23	22.23	23.23
29	- Försterweg	9.24	11.24	13.24	15.24	17.24	18.24	19.24	21.24	23.24	11.24	13.24	15.24	16.24	17.24	18.24	19.24	20.24	21.24	21.24	22.24	23.24
30	- KOLEITSCH	9.25	11.25	13.25	15.25	17.25	18.25	19.25	21.25	23.25	11.25	13.25	15.25	16.25	17.25	18.25	19.25	20.25	21.25	21.25	22.25	23.25
31	Parsau, Hinter den Höfen	9.29	11.29	13.29	15.29	17.29	18.29	19.29	21.29	23.29	11.29	13.29	15.29	16.29	17.29	18.29	19.29	20.29	21.29	21.29	22.29	23.29
	 300 aus Richtung Salzwedel	9.15	11.15	13.15	15.15	17.15		19.15	21.15		11.15	13.15	15.15		17.15		19.15					
33	- Schule	9.30	11.30	13.30	15.30	17.30	18.30	19.30	21.30	23.30	11.30	13.30	15.30	16.30	17.30	18.30	19.30	20.30	21.30	21.30	22.30	23.30
34	Ahnebeck, Ahnebeck Ort																					
35	Croya, Ortsmitte																					
36	- Abzw. Tülauf																					
37	- Bahnhof																					
38	Parsau, Goethestraße	9.31	11.31	13.31	15.31	17.31	18.31	19.31	21.31	23.31	11.31	13.31	15.31	16.31	17.31	18.31	19.31	20.31	21.31	21.31	22.31	23.31
39	Bergfeld, Sportplatz	9.34	11.34	13.34	15.34	17.34	18.34	19.34	21.34	23.34	11.34	13.34	15.34	16.34	17.34	18.34	19.34	20.34	21.34	21.34	22.34	23.34
40	Tülauf, Sonnenstraße																					
41	- Fahnenhorster Str.	9.38	11.38	13.38	15.38	17.38	18.38	19.38	21.38	23.38	11.38	13.38	15.38	16.38	17.38	18.38	19.38	20.38	21.38	21.38	22.38	23.38
42	- Ort	9.39	11.39	13.39	15.39	17.39	18.39	19.39	21.39	23.39	11.39	13.39	15.39	16.39	17.39	18.39	19.39	20.39	21.39	21.39	22.39	23.39
43	- Nord	9.40	11.40	13.40	15.40	17.40	18.40	19.40	21.40	23.40	11.40	13.40	15.40	16.40	17.40	18.40	19.40	20.40	21.40	21.40	22.40	23.40
44	Voitze, Ortsrand West	9.42	11.42	13.42	15.42	17.42	18.42	19.42	21.42	23.42	11.42	13.42	15.42	16.42	17.42	18.42	19.42	20.42	21.42	21.42	22.42	23.42
45	- Ortsrand Ost	9.43	11.43	13.43	15.43	17.43	18.43	19.43	21.43	23.43	11.43	13.43	15.43	16.43	17.43	18.43	19.43	20.43	21.43	21.43	22.43	23.43
46	Brome, Bahnhof	9.46	11.46	13.46	15.46	17.46	18.46	19.46	21.46	23.46	11.46	13.46	15.46	16.46	17.46	18.46	19.46	20.46	21.46	21.46	22.46	23.46
47	- Abzw. Wittingen	9.47	11.47	13.47	15.47	17.47	18.47	19.47	21.47	23.47	11.47	13.47	15.47	16.47	17.47	18.47	19.47	20.47	21.47	21.47	22.47	23.47
48	- Schule	9.48	11.48	13.48	15.48	17.48	18.48	19.48	21.48	23.48	11.48	13.48	15.48	16.48	17.48	18.48	19.48	20.48	21.48	21.48	22.48	23.48
	 163 in Richtung Wittingen	9.51	11.51	13.51	15.51	17.51		19.51	21.51		11.51	13.51	15.51		17.51		19.51					
	 165 in Richtung Zicherie																					

* = Fahrt an Heimspieltagen des VfL Wolfsburg.
Fahrten werden in Abhängigkeit von Anstoßzeiten durchgeführt.

gültig ab: 1. Juni 2026		Montag - Freitag																			
Fahrnummer		2055	2056	2057	2120	2106	2105	2107	2058	2059	2060	2061	2062	2063	2064	2065	2066	2067	2068	2069	2071
Verkehrsbeschränkung					S	S		S													
Nr	Haltestelle																				
	 165 aus Richtung Zicherie  163 aus Richtung Wittingen			6.07			7.07			9.07		11.07			14.07	15.07	17.07			19.07	
3	Brome, Schule	4.43	5.40	6.10	6.30		7.10		8.10	9.10	10.10	11.10	12.10	13.10	14.10	15.10	16.10	17.10	18.10	19.10	21.10
4	- Braunsch. Str.	4.44	5.41	6.11	6.31		7.11		8.11	9.11	10.11	11.11	12.11	13.11	14.11	15.11	16.11	17.11	18.11	19.11	21.11
5	- Ortsmitte	4.45	5.42	6.12	6.32		7.12		8.12	9.12	10.12	11.12	12.12	13.12	14.12	15.12	16.12	17.12	18.12	19.12	21.12
6	- Abzw. Wittingen	4.48	5.45	6.15	6.35		7.15		8.15	9.15	10.15	11.15	12.15	13.15	14.15	15.15	16.15	17.15	18.15	19.15	21.15
7	- Bahnhof	4.49	5.46	6.16	6.36		7.16		8.16	9.16	10.16	11.16	12.16	13.16	14.16	15.16	16.16	17.16	18.16	19.16	21.16
8	Voitze, Ortsrand Ost	4.51	5.48	6.18	6.38		7.18		8.18	9.18	10.18	11.18	12.18	13.18	14.18	15.18	16.18	17.18	18.18	19.18	21.18
9	- Ortsrand West	4.52	5.49	6.19	6.39		7.19		8.19	9.19	10.19	11.19	12.19	13.19	14.19	15.19	16.19	17.19	18.19	19.19	21.19
10	Tülauf, Nord	4.54	5.51	6.21	6.41		7.21		8.21	9.21	10.21	11.21	12.21	13.21	14.21	15.21	16.21	17.21	18.21	19.21	21.21
11	- Ort	4.55	5.52	6.22	6.42		7.22		8.22	9.22	10.22	11.22	12.22	13.22	14.22	15.22	16.22	17.22	18.22	19.22	21.22
12	- Sonnenstraße			6.23					8.23		10.23		12.23		14.23		16.23		18.23		21.23
13	- Fahrenhorster Str.	4.56	5.53		6.43		7.23			9.23		11.23		13.23		15.23		17.23		19.23	21.23
14	Croya, Bahnhof			6.26					8.26		10.26		12.26		14.26		16.26		18.26		21.26
15	- Abzw. Tülauf			6.28					8.28		10.28		12.28		14.28		16.28		18.28		21.28
16	- Ortsmitte			6.29					8.29		10.29		12.29		14.29		16.29		18.29		21.29
17	Ahnebeck, Ahnebeck Ort			6.30					8.30		10.30		12.30		14.30		16.30		18.30		21.30
18	Bergfeld, Sportplatz		5.00	5.57		6.47		7.27		9.27		11.27		13.27		15.27		17.27		19.27	21.27
19	Parsau, Goethestraße		5.03	6.00		6.50		7.30		9.30		11.30		13.30		15.30		17.30		19.30	21.30
20	- Schule		5.04	6.01	6.31	6.51	7.31		8.31	9.31	10.31	11.31	12.31	13.31	14.31	15.31	16.31	17.31	18.31	19.31	21.31
21	- Hinter den Höfen		5.05	6.02	6.32	6.52	7.32		8.32	9.32	10.32	11.32	12.32	13.32	14.32	15.32	16.32	17.32	18.32	19.32	21.32
22	Rühren, Koleitsche	5.09	6.06	6.36	6.56		7.36		8.36	9.36	10.36	11.36	12.36	13.36	14.36	15.36	16.36	17.36	18.36	19.36	21.36
23	- Försterweg	5.10	6.07	6.37	6.57		7.37		8.37	9.37	10.37	11.37	12.37	13.37	14.37	15.37	16.37	17.37	18.37	19.37	21.37
24	- Tulpenweg	5.11	6.08	6.38	6.58		7.38		8.38	9.38	10.38	11.38	12.38	13.38	14.38	15.38	16.38	17.38	18.38	19.38	21.38
	 161 aus Richtung Brome  162 aus Richtung Ehra-Lessin  165 aus Richtung Brome					7.00		7.55													
28	- Schule	an	5.13	6.10	6.40	7.00	7.40		8.40	9.40	10.40	11.40	12.40	13.40	14.40	15.40	16.40	17.40	18.40	19.40	21.40
	 162 in Richtung Ehra-Lessin			6.45		7.45		8.45		9.45		11.45	12.55	13.50	15.45	17.45			19.45	21.45	
30	- Schule	ab	6.12	6.42		7.05	7.42	8.00	8.42	9.42	10.42	11.42	12.42	13.42	14.42	15.42	16.42	17.42	18.42	19.42	21.42
31	- Drömlingsweg		6.13	6.43		7.06	7.43	8.01	8.43	9.43	10.43	11.43	12.43	13.43	14.43	15.43	16.43	17.43	18.43	19.43	21.43
32	- Denkmal		6.14	6.44		7.07	7.44	8.02	8.44	9.44	10.44	11.44	12.44	13.44	14.44	15.44	16.44	17.44	18.44	19.44	21.44
33	Brechtorf, Ortsmitte		6.16	6.46		7.09	7.46	8.04	8.46	9.46	10.46	11.46	12.46	13.46	14.46	15.46	16.46	17.46	18.46	19.46	21.46
34	Wendschott, Wippermühle		6.17	6.47		7.10	7.47	8.05	8.47	9.47	10.47	11.47	12.47	13.47	14.47	15.47	16.47	17.47	18.47	19.47	21.47
35	- Mitjätgensanger		6.19	6.49		7.12	7.49	8.07	8.49	9.49	10.49	11.49	12.49	13.49	14.49	15.49	16.49	17.49	18.49	19.49	21.49
36	- Brechtorfer Straße		6.20	6.50		7.13	7.50	8.08	8.50	9.50	10.50	11.50	12.50	13.50	14.50	15.50	16.50	17.50	18.50	19.50	21.50
37	Vorsfelde, Zum Heidgarten		6.21	6.51		7.14	7.51	8.09	8.51	9.51	10.51	11.51	12.51	13.51	14.51	15.51	16.51	17.51	18.51	19.51	21.51
38	- Friedhof		6.22	6.52		7.15	7.52	8.10	8.52	9.52	10.52	11.52	12.52	13.52	14.52	15.52	16.52	17.52	18.52	19.52	21.52
39	- Peterskamp		6.23	6.53		7.16	7.53	8.11	8.53	9.53	10.53	11.53	12.53	13.53	14.53	15.53	16.53	17.53	18.53	19.53	21.53
40	- Obere Tor		6.24	6.54		7.17	7.54	8.12	8.54	9.54	10.54	11.54	12.54	13.54	14.54	15.54	16.54	17.54	18.54	19.54	21.54
41	- Petruskirche Ostseite		6.25	6.55		7.18	7.55	8.13	8.55	9.55	10.55	11.55	12.55	13.55	14.55	15.55	16.55	17.55	18.55	19.55	21.55
42	- Ernst-August-Straße		6.27	6.57		7.20	7.57	8.15	8.57	9.57	10.57	11.57	12.57	13.57	14.57	15.57	16.57	17.57	18.57	19.57	21.57
43	Wolfsburg, Allenwiesen		6.29	6.59		7.22	7.59	8.17	8.59	9.59	10.59	11.59	12.59	13.59	14.59	15.59	16.59	17.59	18.59	19.59	21.59
44	- Allerpark		6.30	7.00		7.23	8.00	8.18	9.00	10.00	11.00	12.00	13.00	14.00	15.00	16.00	17.00	18.00	19.00	20.00	22.00
45	- Schloss		6.31	7.01		7.24	8.01	8.19	9.01	10.01	11.01	12.01	13.01	14.01	15.01	16.01	17.01	18.01	19.01	20.01	22.01
46	- AUTOSTADT		6.32	7.02		7.25	8.02	8.20	9.02	10.02	11.02	12.02	13.02	14.02	15.02	16.02	17.02	18.02	19.02	20.02	22.02
47	- Stadwerke		6.34	7.04		7.27	8.04	8.22	9.04	10.04	11.04	12.04	13.04	14.04	15.04	16.04	17.04	18.04	19.04	20.04	22.04
48	- ZOB		6.35	7.05		7.28	8.05	8.23	9.05	10.05	11.05	12.05	13.05	14.05	15.05	16.05	17.05	18.05	19.05	20.05	22.05
49	- Hauptbahnhof		6.37	7.07		7.30	8.07	8.25	9.07	10.07	11.07	12.07	13.07	14.07	15.07	16.07	17.07	18.07	19.07	20.07	22.07
	 RE 30 in Ri. Hannover		6.48	7.14			8.14		9.14	10.14	11.14	12.14	13.14	14.14	15.14	16.14	17.14	18.14	19.14	20.14	22.14
	 RE 50 in Ri. Braunschweig		6.48	7.18			8.14		9.18	10.18	11.18	12.18	13.18	14.18	15.18	16.18	17.18	18.18	19.18	20.18	22.18

S = nur an Schultagen

gültig ab: 1. Juni 2026		Samstag										Sonn- und Feiertag											
Fahrtnummer		2073	2075	2077	2079	2117	2081	2108	2083	2085	2087	2090	2092	2094	2115	2096	2111	2118	2098	2113	2100	2102	
Verkehrsbeschränkung						*		*							*		*	*		*			
Nr	Haltestelle																						
	 165 aus Richtung Zicherie  163 aus Richtung Wittingen	7.07	9.07	11.07	13.07		15.07		17.07	19.07	21.07	9.07	11.07	13.07		15.07		17.07					
3	Brome, Schule	7.10	9.10	11.10	13.10	14.10	15.10	17.10	17.10	19.10	21.10	9.10	11.10	13.10	14.10	15.10	16.10	16.10	17.10	18.10	19.10	21.10	
4	- Braunsch. Str.	7.11	9.11	11.11	13.11	14.11	15.11	17.11	17.11	19.11	21.11	9.11	11.11	13.11	14.11	15.11	16.11	16.11	17.11	18.11	19.11	21.11	
5	- Ortsmitte	7.12	9.12	11.12	13.12	14.12	15.12	17.12	17.12	19.12	21.12	9.12	11.12	13.12	14.12	15.12	16.12	16.12	17.12	18.12	19.12	21.12	
6	- Abzw. Wittingen	7.15	9.15	11.15	13.15	14.15	15.15	17.15	17.15	19.15	21.15	9.15	11.15	13.15	14.15	15.15	16.15	16.15	17.15	18.15	19.15	21.15	
7	- Bahnhof	7.16	9.16	11.16	13.16	14.16	15.16	17.16	17.16	19.16	21.16	9.16	11.16	13.16	14.16	15.16	16.16	16.16	17.16	18.16	19.16	21.16	
8	Voitze, Ortsrand Ost	7.18	9.18	11.18	13.18	14.18	15.18	17.18	17.18	19.18	21.18	9.18	11.18	13.18	14.18	15.18	16.18	16.18	17.18	18.18	19.18	21.18	
9	- Ortsrand West	7.19	9.19	11.19	13.19	14.19	15.19	17.19	17.19	19.19	21.19	9.19	11.19	13.19	14.19	15.19	16.19	16.19	17.19	18.19	19.19	21.19	
10	Tülau, Nord	7.21	9.21	11.21	13.21	14.21	15.21	17.21	17.21	19.21	21.21	9.21	11.21	13.21	14.21	15.21	16.21	16.21	17.21	18.21	19.21	21.21	
11	- Ort	7.22	9.22	11.22	13.22	14.22	15.22	17.22	17.22	19.22	21.22	9.22	11.22	13.22	14.22	15.22	16.22	16.22	17.22	18.22	19.22	21.22	
12	- Sonnenstraße																						
13	- Fahrenhorster Str.	7.23	9.23	11.23	13.23	14.23	15.23	17.23	17.23	19.23	21.23	9.23	11.23	13.23	14.23	15.23	16.23	16.23	17.23	18.23	19.23	21.23	
14	Croya, Bahnhof																						
15	- Abzw. Tülau																						
16	- Ortsmitte																						
17	Ahnebeck, Ahnebeck Ort	7.27	9.27	11.27	13.27	14.27	15.27	17.27	17.27	19.27	21.27	9.27	11.27	13.27	14.27	15.27	16.27	16.27	17.27	18.27	19.27	21.27	
18	Bergfeld, Sportplatz	7.30	9.30	11.30	13.30	14.30	15.30	17.30	17.30	19.30	21.30	9.30	11.30	13.30	14.30	15.30	16.30	16.30	17.30	18.30	19.30	21.30	
19	Parsau, Goethestraße	7.31	9.31	11.31	13.31	14.31	15.31	17.31	17.31	19.31	21.31	9.31	11.31	13.31	14.31	15.31	16.31	16.31	17.31	18.31	19.31	21.31	
20	- Schule	7.32	9.32	11.32	13.32	14.32	15.32	17.32	17.32	19.32	21.32	9.32	11.32	13.32	14.32	15.32	16.32	16.32	17.32	18.32	19.32	21.32	
21	- Hinter den Höfen	7.32	9.32	11.32	13.32	14.32	15.32	17.32	17.32	19.32	21.32	9.32	11.32	13.32	14.32	15.32	16.32	16.32	17.32	18.32	19.32	21.32	
22	Rühren, Koleitsche	7.36	9.36	11.36	13.36	14.36	15.36	17.36	17.36	19.36	21.36	9.36	11.36	13.36	14.36	15.36	16.36	16.36	17.36	18.36	19.36	21.36	
23	- Försterweg	7.37	9.37	11.37	13.37	14.37	15.37	17.37	17.37	19.37	21.37	9.37	11.37	13.37	14.37	15.37	16.37	16.37	17.37	18.37	19.37	21.37	
24	- Tulpenweg	7.38	9.38	11.38	13.38	14.38	15.38	17.38	17.38	19.38	21.38	9.38	11.38	13.38	14.38	15.38	16.38	16.38	17.38	18.38	19.38	21.38	
	 161 aus Richtung Brome  162 aus Richtung Ehra-Lessien  165 aus Richtung Brome																						
28	- Schule	an	7.40	9.40	11.40	13.40	14.40	15.40	17.40	17.40	19.40	21.40	9.40	11.40	13.40	14.40	15.40	16.40	16.40	17.40	18.40	19.40	21.40
	 162 in Richtung Ehra-Lessien	7.45	9.45	11.45	13.45		15.45		17.45	19.45		9.45	11.45	13.45		15.45		17.45					
30	- Schule	ab	7.42	9.42	11.42	13.42	14.42	15.42	17.42	17.42	19.42	21.42	9.42	11.42	13.42	14.42	15.42	16.42	16.42	17.42	18.42	19.42	21.42
31	- Drömlingsweg	7.43	9.43	11.43	13.43	14.43	15.43	17.43	17.43	19.43	21.43	9.43	11.43	13.43	14.43	15.43	16.43	16.43	17.43	18.43	19.43	21.43	
32	- Denkmal	7.44	9.44	11.44	13.44	14.44	15.44	17.44	17.44	19.44	21.44	9.44	11.44	13.44	14.44	15.44	16.44	16.44	17.44	18.44	19.44	21.44	
33	Brechtorf, Ortsmitte	7.46	9.46	11.46	13.46	14.46	15.46	17.46	17.46	19.46	21.46	9.46	11.46	13.46	14.46	15.46	16.46	16.46	17.46	18.46	19.46	21.46	
34	Wendschott, Wippermühle	7.47	9.47	11.47	13.47	14.47	15.47	17.47	17.47	19.47	21.47	9.47	11.47	13.47	14.47	15.47	16.47	16.47	17.47	18.47	19.47	21.47	
35	- Mitjägensanger	7.49	9.49	11.49	13.49	14.49	15.49	17.49	17.49	19.49	21.49	9.49	11.49	13.49	14.49	15.49	16.49	16.49	17.49	18.49	19.49	21.49	
36	- Brechtorfer Straße	7.50	9.50	11.50	13.50	14.50	15.50	17.50	17.50	19.50	21.50	9.50	11.50	13.50	14.50	15.50	16.50	16.50	17.50	18.50	19.50	21.50	
37	Vorsfelde, Zum Heidgarten	7.51	9.51	11.51	13.51	14.51	15.51	17.51	17.51	19.51	21.51	9.51	11.51	13.51	14.51	15.51	16.51	16.51	17.51	18.51	19.51	21.51	
38	- Friedhof	7.52	9.52	11.52	13.52	14.52	15.52	17.52	17.52	19.52	21.52	9.52	11.52	13.52	14.52	15.52	16.52	16.52	17.52	18.52	19.52	21.52	
39	- Peterskamp	7.53	9.53	11.53	13.53	14.53	15.53	17.53	17.53	19.53	21.53	9.53	11.53	13.53	14.53	15.53	16.53	16.53	17.53	18.53	19.53	21.53	
40	- Obere Tor	7.54	9.54	11.54	13.54	14.54	15.54	17.54	17.54	19.54	21.54	9.54	11.54	13.54	14.54	15.54	16.54	16.54	17.54	18.54	19.54	21.54	
41	- Petruskirche Ostseite	7.55	9.55	11.55	13.55	14.55	15.55	17.55	17.55	19.55	21.55	9.55	11.55	13.55	14.55	15.55	16.55	16.55	17.55	18.55	19.55	21.55	
42	- Ernst-August-Straße	7.57	9.57	11.57	13.57	14.57	15.57	17.57	17.57	19.57	21.57	9.57	11.57	13.57	14.57	15.57	16.57	16.57	17.57	18.57	19.57	21.57	
43	Wolfsburg, Allenwiesen	7.59	9.59	11.59	13.59	14.59	15.59	17.59	17.59	19.59	21.59	9.59	11.59	13.59	14.59	15.59	16.59	16.59	17.59	18.59	19.59	21.59	
44	- Allerpark	8.00	10.00	12.00	14.00	15.00	16.00	18.00	18.00	20.00	22.00	10.00	12.00	14.00	15.00	16.00	17.00	17.00	18.00	19.00	20.00	22.00	
45	- Schloss	8.01	10.01	12.01	14.01	15.01	16.01	18.01	18.01	20.01	22.01	10.01	12.01	14.01	15.01	16.01	17.01	17.01	18.01	19.01	20.01	22.01	
46	- AUTOSTADT	8.02	10.02	12.02	14.02	15.02	16.02	18.02	18.02	20.02	22.02	10.02	12.02	14.02	15.02	16.02	17.02	17.02	18.02	19.02	20.02	22.02	
47	- Stadwerke	8.04	10.04	12.04	14.04	15.04	16.04	18.04	18.04	20.04	22.04	10.04	12.04	14.04	15.04	16.04	17.04	17.04	18.04	19.04	20.04	22.04	
48	- ZOB	8.05	10.05	12.05	14.05	15.05	16.05	18.05	18.05	20.05	22.05	10.05	12.05	14.05	15.05	16.05	17.05	17.05	18.05	19.05	20.05	22.05	
49	- Hauptbahnhof	8.07	10.07	12.07	14.07	15.07	16.07	18.07	18.07	20.07	22.07	10.07	12.07	14.07	15.07	16.07	17.07	17.07	18.07	19.07	20.07	22.07	
	 RE 30 in Ri. Hannover	8.14	10.14	12.14	14.14		16.14		18.14	20.14	22.14	10.14	12.14	14.14		16.14		18.14					
	 RE 50 in Ri. Braunschweig	8.18	10.18	12.18	14.18		16.18		18.18	20.18	22.18	10.18	12.18	14.18		16.18		18.18					

* = Fahrt an Heimspieltagen des VfL Wolfsburg.
Fahrten werden in Abhängigkeit von Anstoßzeiten durchgeführt.